

219200.00

219400.00

LEGENDA

Kadastrale grens
Hoogtelabel bestaand (AHN)

Nieuwe A-watergang
Pandaanduiding

Tijdelijke A-watergang

Ontwerp VKA

Bestaande vergunning zandwinning

Grens bestaande vergunning

Grens ontgraving

Reconstructie met herbruikbare
grondstromen

Nieuw schouw- en recreatiepad

Veiligheidszone, 15m breed

Project : E028 | Een Amerika – zandwinning

Onderdeel : Technische uitwerking inrichtingsplan

Afdeling : Gebiedsontwikkeling

Opmerking(en) : Coördinaatsysteem RD (x,y) en NAP (z)
Maten in meters, tenzij anders vermeld

Datum : 01-07-2020

Getekend : NJE

Schaal : 1:4.000

Status : Concept

Formaat : A3

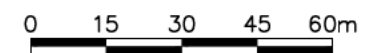
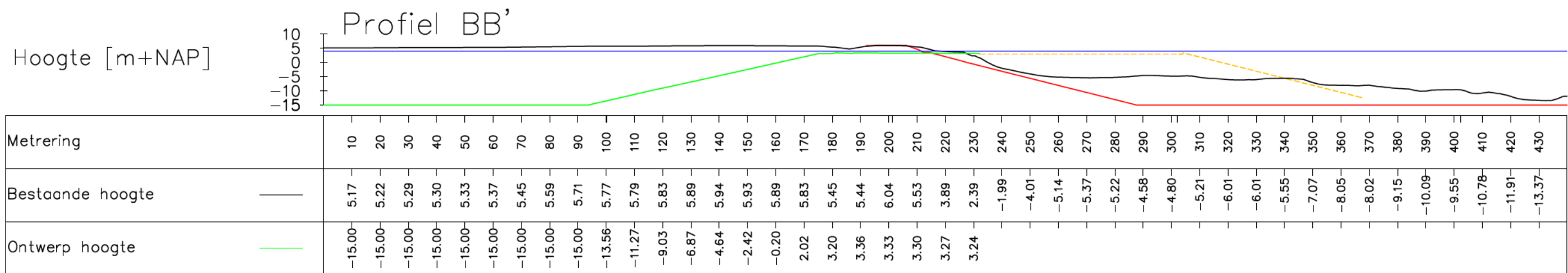
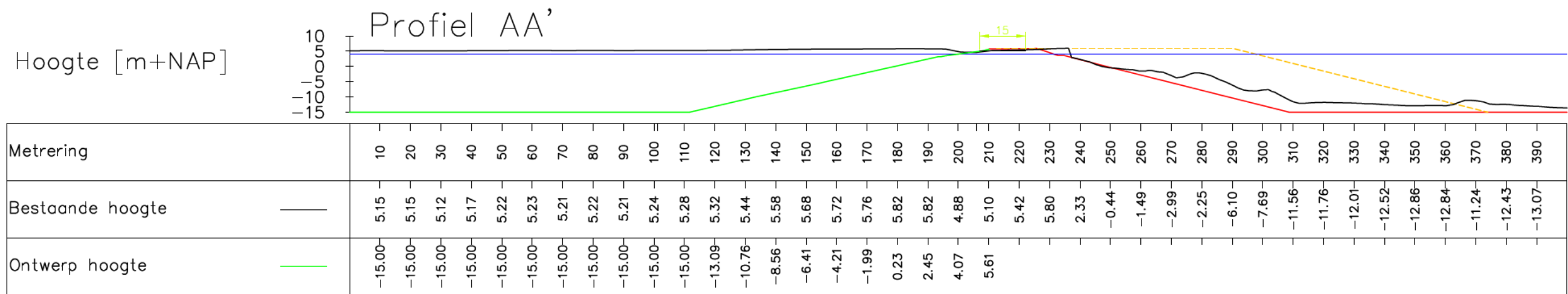
Blad : 1 van 6

Bestand	:	E028-200629-Technische uitwerking inrichtingsplan-Rev06.dwg
06	25-03-2022	FM Technische uitwerking inrichtingsplan – veiligheidszone aangepast
05	02-03-2022	FM Technische uitwerking inrichtingsplan – veiligheidszone toegevoegd
04	12-04-2021	NJE Technische uitwerking inrichtingsplan – bestaande vergunning en duiker
Rev03	09-12-2020	NJE Technische uitwerking inrichtingsplan – VKA ontgraving en watergangen

C:\Users\WV\OneDrive\Documents\Projecten\E028 - Een Amerika - zandwinning\E028-200629-Technische uitwerking inrichtingsplan-Rev06.dwg



LEGENDA				E		E n Am riki =		E n Am riki =	
				z in winning				z in winning	
	Kadastrale grens		Oude WKA		Grens bestaande vergruining		Reconstructie met herbruikbare grondstoffen		Nieuw schouw- en recreatiepad
	Geografische bestand (GHB)		Oude WKA		Grens bestaande vergruining		Reconstructie met herbruikbare grondstoffen		Nieuw schouw- en recreatiepad
	Nieuw waterpad		Historische waterpaden		Bestaande veranderingen		Grens oorspronkelijk		Valt bij de grens 15m breed
	Probestand		Historische waterpaden		Bestaande veranderingen		Grens oorspronkelijk		Valt bij de grens 15m breed


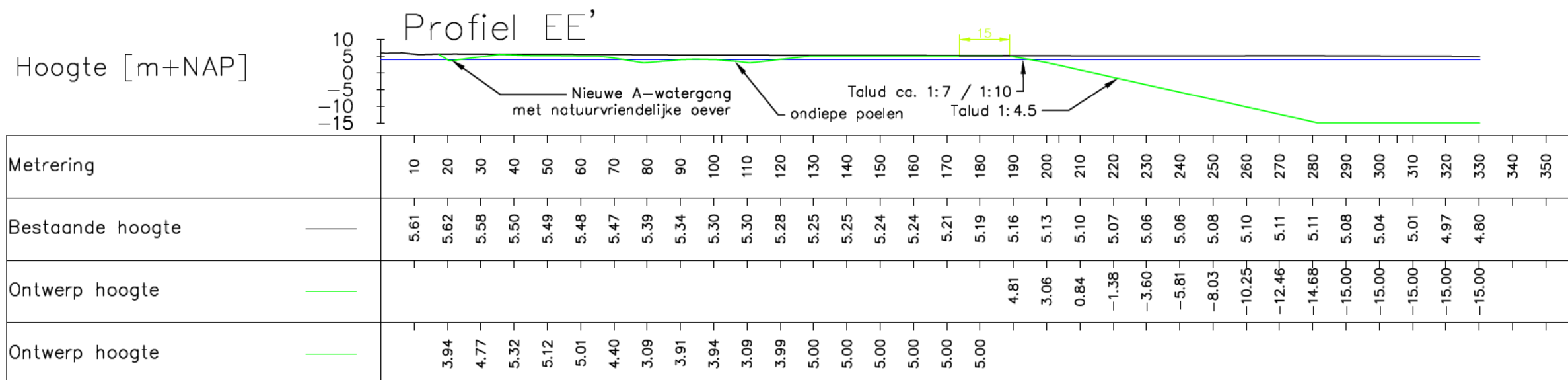
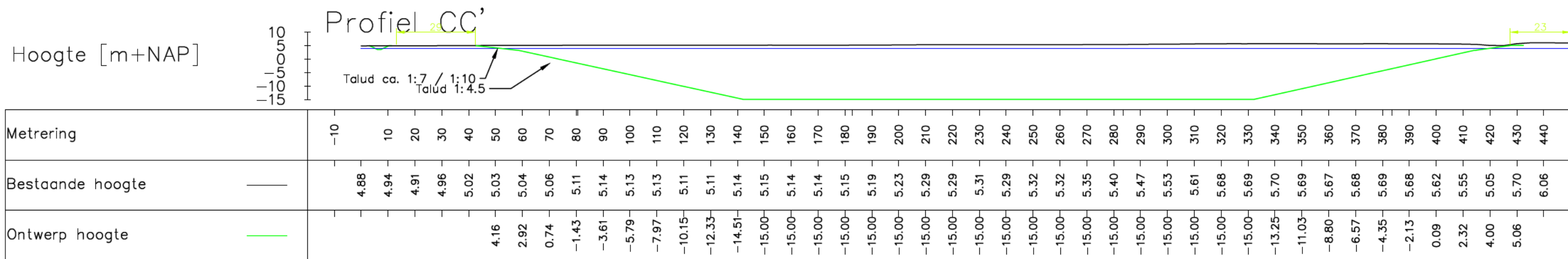


LEGENDA

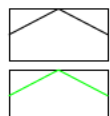
	Ontwerp huidige vergunning		Mogelijkheid tot aanvullen / verondiepen (interne grondstroom)
	Bestaand (AHN3 en peiling 12-05-2020)		4 m+NAP
	Ontwerp nieuwe vergunning		Veiligheidszone

Project	E028 Een Amerika – zandwinning	Datum	01-07-2020
Onderdeel	Technische uitwerking inrichtingsplan	Getekend	NJE
Afdeling	Gebiedsontwikkeling	Schaal	1:1.500
Opmerking(en)	Coördinaatsysteem RD (x,y) en NAP (z) Maten in meters, tenzij anders vermeld	Status	Concept
Bestand	E028-200629-Technische uitwerking inrichtingsplan-Rev06.dwg	Formaat	A3
		Blad	3 van 6
05 25-03-2022	FM	Technische uitwerking inrichtingsplan – veiligheidszone aangepast	
04 02-03-2022	FM	Technische uitwerking inrichtingsplan – veiligheidszone toegevoegd	
03 09-12-2020	NJE	Technische uitwerking inrichtingsplan – VKA ontgraving en watergangen	
Rev01 18-08-2020	NJE	Technische uitwerking inrichtingsplan – profielen VKA 1:4.5	





LEGENDA



Bestaand (AHN3 en peiling 12-05-2020)

Ontwerp nieuwe vergunning



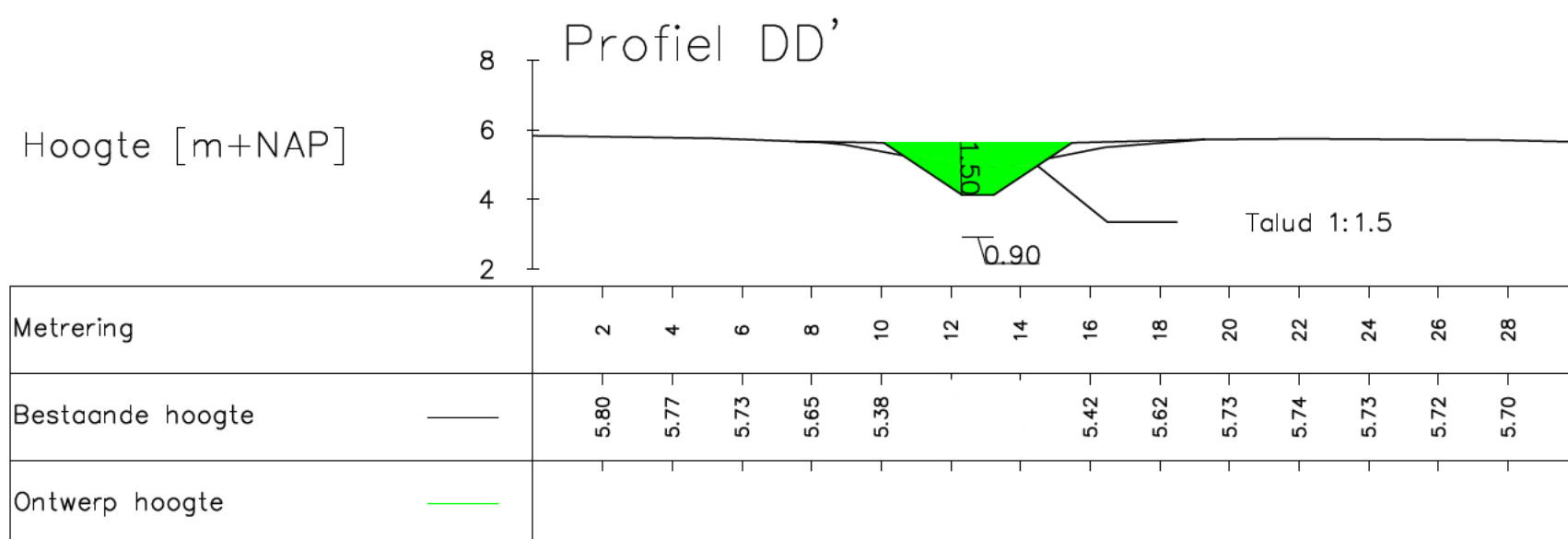
4 m+NAP

Veiligheidszone

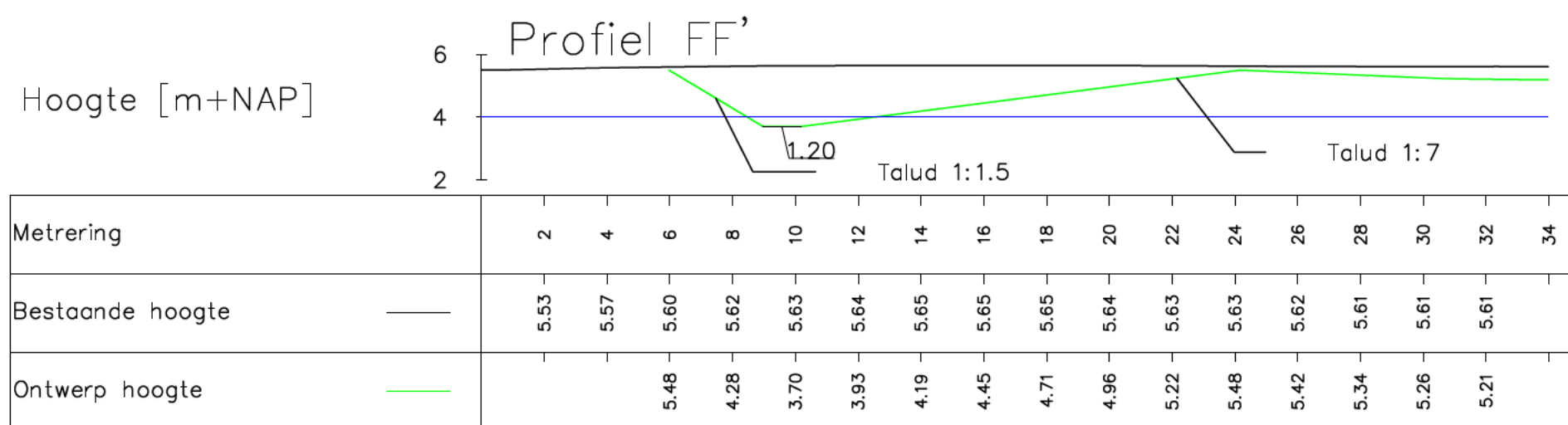
Project	E028 Een Amerika – zandwinning	Datum	01-07-2020
Onderdeel	Technische uitwerking inrichtingsplan	Getekend	NJE
Afdeling	Gebiedsontwikkeling	Schaal	1:1.500
Opmerking(en)	Coördinaatsysteem RD (x,y) en NAP (z) Maten in meters, tenzij anders vermeld	Status	Concept
		Formaat	A3
		Blad	4 van 6
Bestand	E028-200629-Technische uitwerking inrichtingsplan-Rev06.dwg		
05_23-03-2022	FM	Technische uitwerking inrichtingsplan – veiligheidszone aangepast	
04_02-03-2022	FM	Technische uitwerking inrichtingsplan – veiligheidszone toegevoegd	
03_09-12-2020	NJE	Technische uitwerking inrichtingsplan – VKA ontgronding en watergangen	
Rev01_18-08-2020	NJE	Technische uitwerking inrichtingsplan – profielen VKA 1:4.5	



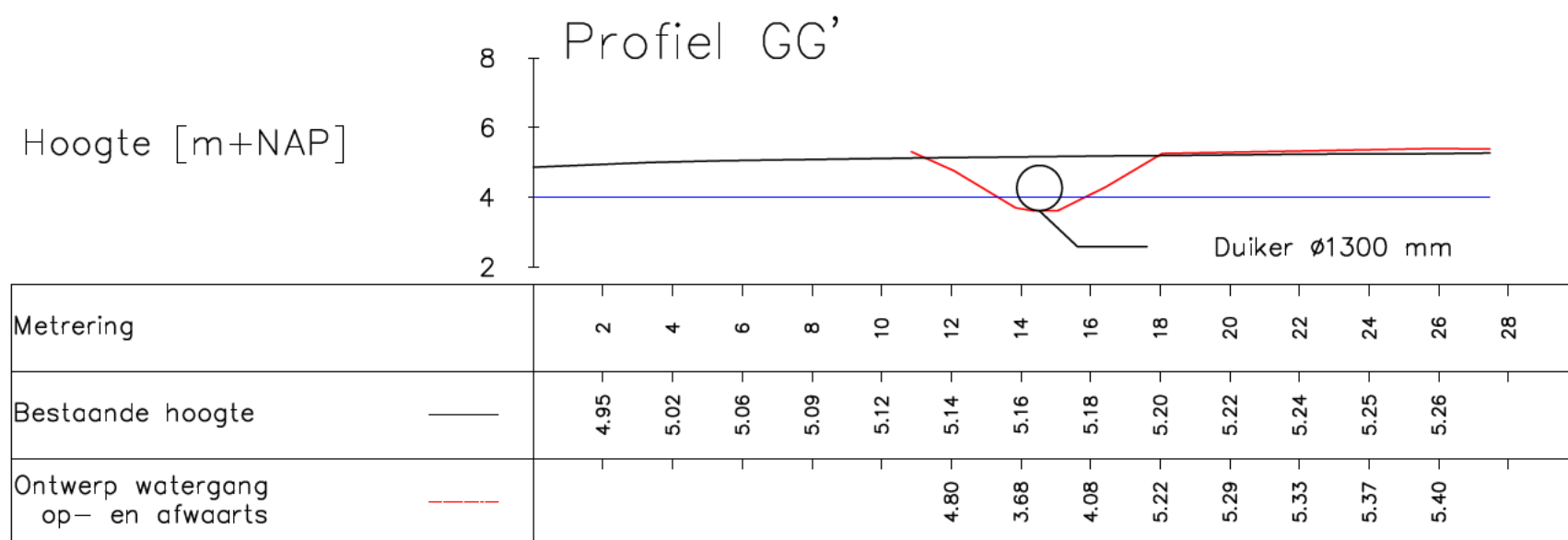
Typeprofiel A-watgang dempen



Typeprofiel A-watgang graven met natuurvriendelijke oever



Typeprofiel duiker aanleggen



LEGENDA

- Bestaand (AHN3 en typeprofiel legger)
- Te dempen watgang Met gebiedseigen leem
- 4 m+NAP

Project : E028 | Een Amerika – zandwinning

Onderdeel : Technische uitwerking inrichtingsplan

Afdeling : Gebiedsontwikkeling

Opmerking(en) : Coördinaatsysteem RD (x,y) en NAP (z)
Maten in meters, tenzij anders vermeld

Bestand : E028-200629-Technische uitwerking inrichtingsplan-Rev06.dwg

Datum : 01-07-2020

Getekend : NJE

Schaal : 1:200

Status : Concept

Formaat : A3

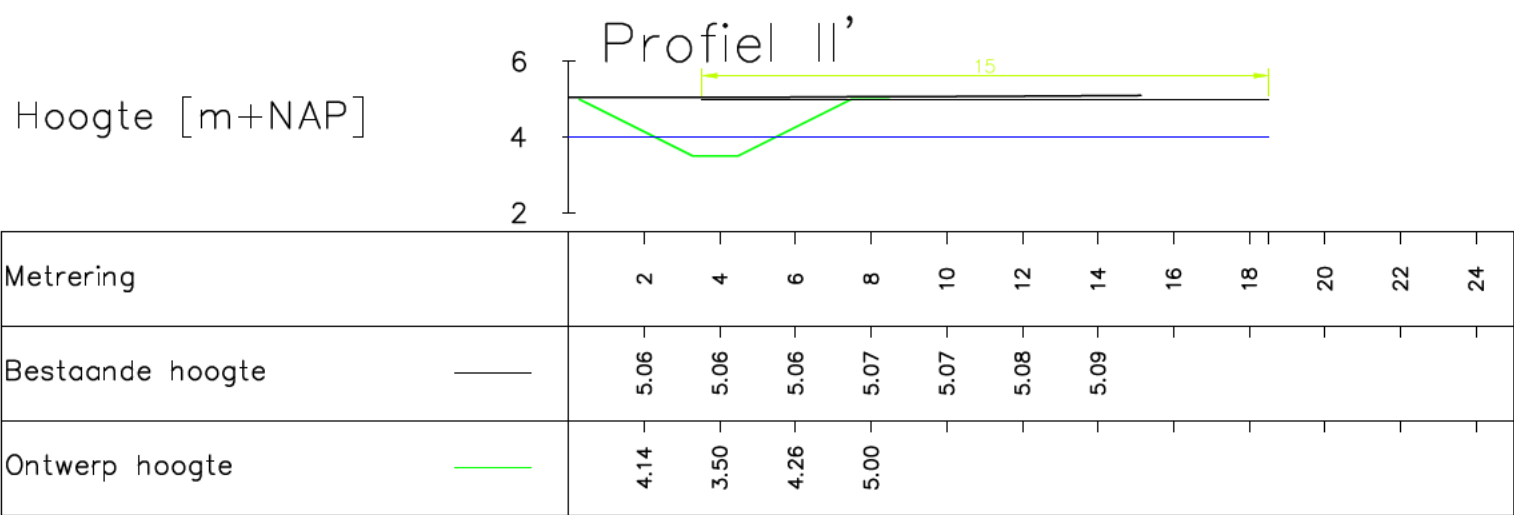
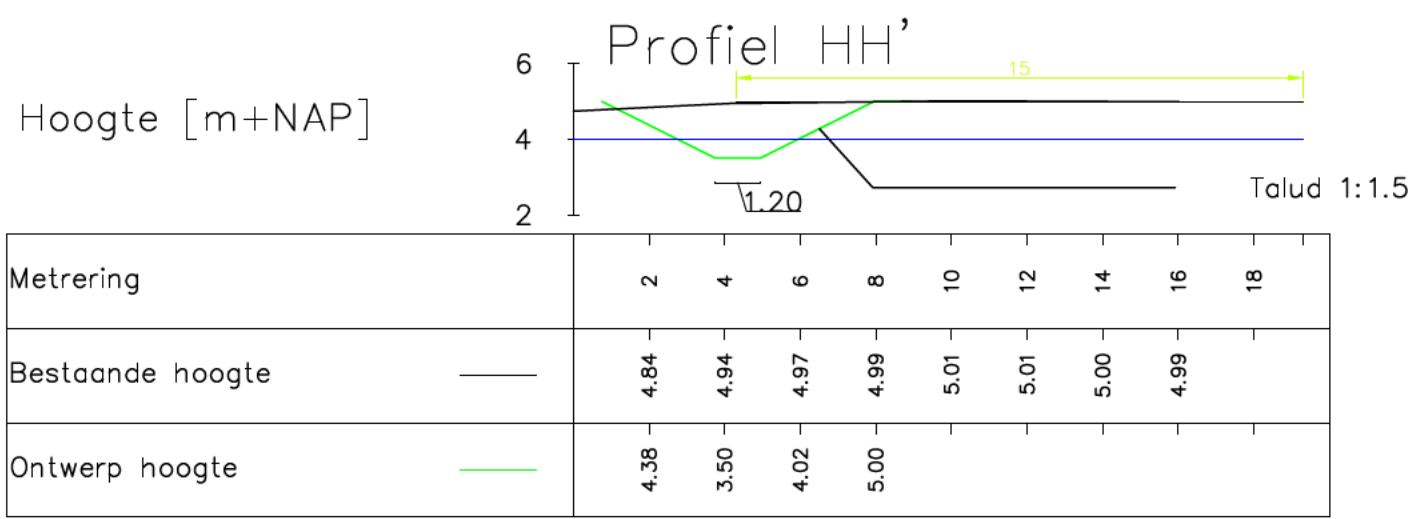
Blad : 6 van 6



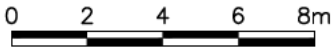
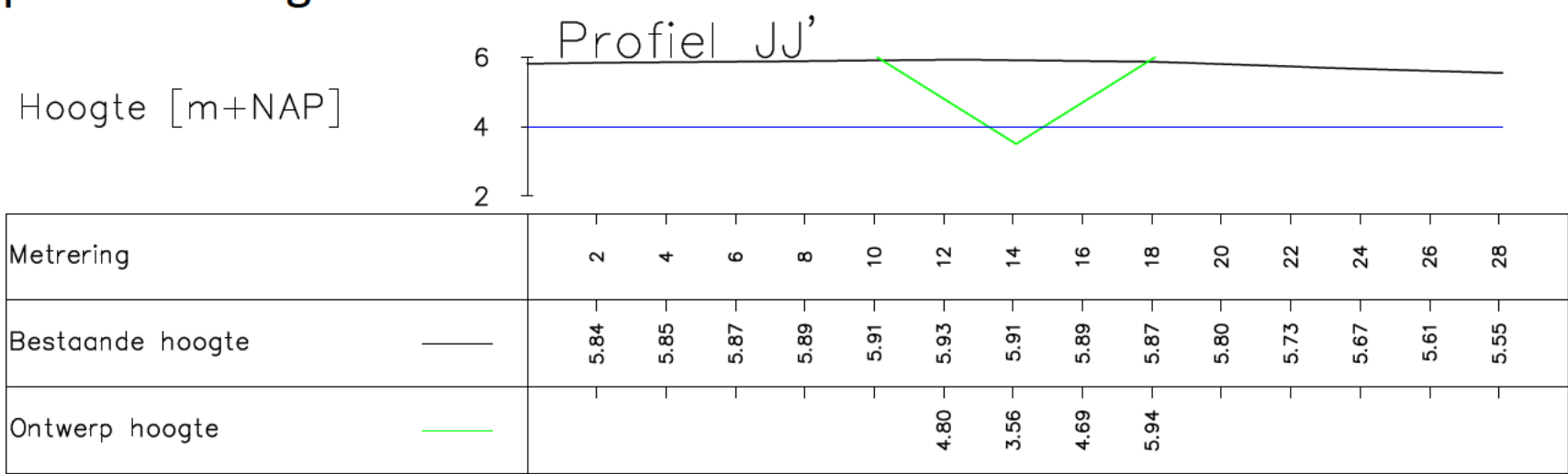
0 2 4 6 8m




Typeprofiel A-watergang graven





Typeprofiel slenk graven




LEGENDA

 Bestaand (AHN3)

 Ontwerp nieuwe watergang

 4 m+NAP

 Veiligheidszone

Project : E028 | Een Amerika – zandwinning

Onderdeel : Technische uitwerking inrichtingsplan

Afdeling : Gebiedsontwikkeling

Opmerking(en) : Coördinaatsysteem RD (x,y) en NAP (z)
Maten in meters, tenzij anders vermeld

Bestand : E028-200629-Technische uitwerking inrichtingsplan-Rev06.dwg

05	23-03-2022	FM	Technische uitwerking inrichtingsplan – veiligheidszone aangepast
04	02-03-2022	FM	Technische uitwerking inrichtingsplan – veiligheidszone toegevoegd
03	09-12-2020	NJE	Technische uitwerking inrichtingsplan – WKA ontgronding en watergangen
01	18-08-2020	NJE	Technische uitwerking inrichtingsplan – profielen VKA 1:4.5

Datum : 01-07-2020

Getekend : NJE

Schaal : 1:200

Status : Concept

Formaat : A3

Blad : 6 van 6

